

ΚΥΠΡΟΣ


ΧΑΡΤΗΣ ΚΥΝΗΓΙΟΥ ΦΑΣΣΑΣ-ΤΡΥΓΟΝΙΟΥ (2024)

Κλίμακα 1:250000
5 2.5 0 5 10 15 20 25 Χλμ

ΘΗΡΕΥΣΙΜΑ ΕΙΔΗ ΚΑΙ Η ΕΠΙΤΡΕΠΟΜΕΝΗ ΠΕΡΙΟΔΟΣ ΚΥΝΗΓΙΟΥ ΓΙΑ ΤΟ ΚΑΘΕ ΕΝΑ

 Columba palumpus (Φάσσα) 25/08/2024 - 01/11/2024 Όριο κάρτωσης ανά εξόρμηση: Χωρίς όριο	 Turdus viscivorus (Τριζάρα) 01/10/2024 - 01/11/2024 Όριο κάρτωσης ανά εξόρμηση: Χωρίς όριο	 Corvus corone (Κόρυνος) 25/08/2024 - 01/11/2024 Όριο κάρτωσης ανά εξόρμηση: Χωρίς όριο	 Turdus pilaris (Τρυγονότσιλα) 01/10/2024 - 01/11/2024 Όριο κάρτωσης ανά εξόρμηση: Χωρίς όριο
 Columba livia (Αγριοπερίστερο) 25/08/2024 - 01/11/2024 Όριο κάρτωσης ανά εξόρμηση: Χωρίς όριο	 Alauda arvensis (Τρασίλλα) 25/08/2024 - 01/11/2024 Όριο κάρτωσης ανά εξόρμηση: Χωρίς όριο	 Coturnix coturnix (Ορτάκι) 25/08/2024 - 01/11/2024 Όριο κάρτωσης ανά εξόρμηση: Χωρίς όριο	 Turdus philomelos (Ταίχλα) 01/10/2024 - 01/11/2024 Όριο κάρτωσης ανά εξόρμηση: Χωρίς όριο
 Columba oenas (Φασσαπέλινα) 25/08/2024 - 01/11/2024 Όριο κάρτωσης ανά εξόρμηση: Χωρίς όριο	 Ficedula albicollis (Κατακουρίνα) 25/08/2024 - 01/11/2024 Όριο κάρτωσης ανά εξόρμηση: Χωρίς όριο	 Scolopax rusticicola (Μπεκίσια) 01/10/2024 - 01/11/2024 Όριο κάρτωσης ανά εξόρμηση: Χωρίς όριο	 Turdus iliacus (Κοκκινότσιλα) 01/10/2024 - 01/11/2024 Όριο κάρτωσης ανά εξόρμηση: Χωρίς όριο
 Streptopelia decaocto (Φιλκουτσίνι) 25/08/2024 - 01/11/2024 Όριο κάρτωσης ανά εξόρμηση: Χωρίς όριο	 Coturnix coturnix (Κοιλός) 25/08/2024 - 01/11/2024 Όριο κάρτωσης ανά εξόρμηση: Χωρίς όριο	 Turdus merula (Μαυρόπουλος ή Κάτσιφας) 01/10/2024 - 01/11/2024 Όριο κάρτωσης ανά εξόρμηση: Χωρίς όριο	 Streptopelia turtur (Τρυγόνι) 01/09/2024 - 22/09/2024 (ή εάν ενωρίτερα επιτευχθεί το όριο κάρτωσης της χώρας). Όριο κάρτωσης εξόρμησης ανά κυνήγο: 6 Περίοδος ανά κυνήγο: 12 Για όλη τη χώρα: 15.756 Η ενημέρωση της θέρμανσης κάθε Τρυγονίου, μόλις θηρευθεί, είναι υποχρεωτική και μπορεί να γίνει ΜΟΝΟ μέσω της εφαρμογής (app) Artemis Cy. Για την παράλειψη ενημέρωσης θέρμανσης του κάθε Τρυγονίου, προβλέπεται εξώδικο πρόστιμο €100.

Η δήλωση της κάρτωσης, για όλα τα θηρευμένα θηράματα, είναι υποχρεωτική, για κάθε κυνήγο και πρέπει να γίνεται μέσω της εφαρμογής (app) Artemis Cy.
Η δήλωση της κάρτωσης πρέπει να γίνεται πριν την επιβίβαση του κυνηγού σε μεταφορικό μέσο είτε για σκοπούς μετακίνησης του σε άλλη κυνηγετική περιοχή είτε λόγω ολοκλήρωσης της κυνηγετικής του εξόρμησης.
Για την παράλειψη ενημέρωσης της κάρτωσης προβλέπεται εξώδικο πρόστιμο €100.



ΠΡΟΣΟΧΗ ΑΠΟ ΤΙΣ ΦΩΤΙΕΣ

ΚΥΝΗΓΟΙ,
Οι πυρκαγιές, προκαλούν τις μεγαλύτερες καταστροφές στα δάση και στους βιότοπους. Αν στην περιοχή που κυνηγάτε, ανιληφθείτε οποιαδήποτε εστία φωτιάς, εδωδοίστε αμέσως τον πλησιέστερο σταθμό της Πυροσβεστικής Υπηρεσίας.

ΠΡΟΛΑΒΕΤΕ ΜΙΑ ΚΑΤΑΣΤΡΟΦΙΚΗ ΠΥΡΚΑΓΙΑ ΘΥΕΦΩΝΗΣΤΕ ΑΜΕΣΩΣ ΣΤΑ ΘΥΕΦΩΝΑ

Πυροσβεστική



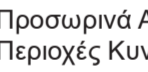



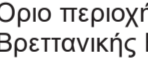
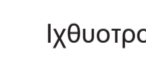
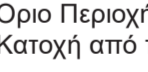
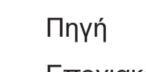
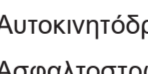


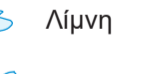
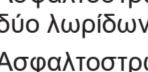
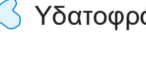
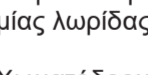
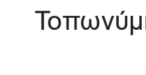
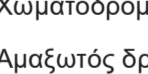
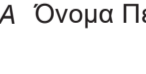
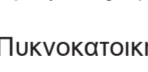



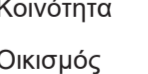

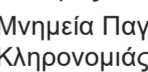

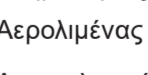

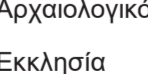

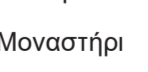




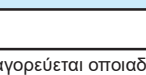




ΛΕΥΚΩΣΙΑ22802150
ΛΕΜΕΣΟΣ25805400
ΛΑΡΝΑΚΑ24804280
ΑΜΜΟΧΩΣΤΟΣ23803232
ΠΑΦΟΣ26806272

ΣΗΜΑΝΤΙΚΗ ΥΠΕΝΘΥΜΙΣΗ

Τα όρια των Απαγορευμένων Περιοχών του Χάρτη, είναι ενδεικτικά. Τα ακριβή όρια αναφέρονται στις περιγραφές που δημοσιεύονται στην Επίσημη Εφημερίδα της Δημοκρατίας.

Απαγορευμένες Περιοχές για το κυνήγι, θεωρούνται και όλες οι αστικές περιοχές και κατοικημένες περιοχές κοινοτήτων σε ακτίνα πεντακάσιων (500) μέτρων από τις παρυφές των ακτών τους, οι περιοχές σε ακτίνα διακοσίων (200) μέτρων από μεμονωμένες οικίες, όλες οι στρατιωτικές εγκαταστάσεις σε ακτίνα τριακοσίων (300) μέτρων από αυτές καθώς και όλοι οι ιδιωτικοί περιφραγμένοι χώροι από τσιμέντο ή μεταλλικό δίκτυο ή από άλλο υλικό περιφράξης, ύψους μεγαλύτερου των εκατόν πενήντα (150) εκατοστών. Επιπρόσθετα, Απαγορευμένες θεωρούνται και οι περιοχές σε ακτίνα διακοσίων (200) μέτρων από αυτοκινητοδρόμους και σε ακτίνα εκατό (100) μέτρων από κύριους δρόμους.

ΥΠΟΜΝΗΜΑ





	Μόνο Απαγορευμένες Περιοχές Κυνηγίου		Μεταλλείο
	Προσφυρνά Απαγορευμένες Περιοχές Κυνηγίου		Τριγωνομετρικό Σημείο
	Όριο Επαρχίας		Φάρος
	Όριο περιοχής Κυρίαρχης Βρετανικής Βάσης		Ιχθυοτροφείο
	Όριο Περιοχής υπό Τουρκική Κατοχή από το 1974		Πηγή
	Αυτοκινητοδρόμος		Επαρχιακός Ποταμός
	Ασφαλτοστρωμένος δρόμος τεσσάρων λωρίδων		Λίμνη
	Ασφαλτοστρωμένος δρόμος δύο λωρίδων		Υδατοφράκτης
	Ασφαλτοστρωμένος δρόμος μίας λωρίδας		Τοπωνύμιο
	Χωματόδρομος		Σ Ο Λ Ε Α Όνομα Περιοχής
	Αμαυώτος δρόμος, Μονοπάτι		
	Πυκνοκατοικημένη Περιοχή		
	Δήμος		
	Κοινότητα		
	Οικισμός		
	Μνημείο Παγκόσμιας Πολιτιστικής Κληρονομιάς UNESCO		
	Αερολιμένας		
	Αρχαιολογικός Χώρος		
	Εκκλησία		
	Μοναστήρι		
	Τέμενος		

ΣΗΜΕΙΩΜΑ 1 (Κυνήγι Ταίχλας με τη συνοδεία σκύλου/σκύλων)

Στις περιοχές ΔΒ, από την 1/10/2024 επιτρέπεται η χρήση μέχρι δύο σκύλων επαναφοράς, νοσημένου άη έχει εκδοθεί η σχετική άδεια από τον κυνήγο που τους συνοδεύει και ο αριθμός σήμανσης των σκύλων αναγράφεται στην άδεια κυνηγίου του. 1. Ο κάθε κυνήγος θα μπορεί να συνοδεύεται από μέχρι δύο σκύλους επαναφοράς, για τους οποίους έχει εκδοθεί άδεια χρήσης τους για κυνήγι Ταίχλας, βάσει του αριθμού σήμανσής τους. 2. Εντός των περιοχών που επιτρέπεται το κυνήγι της Ταίχλας και κατά τις ώρες που επιτρέπεται το κυνήγι, η μεταφορά τόσο εντός όσο και εκτός του οχήματος και η κυκλοφορία κυνηγετικών σκύλων επιτρέπεται μόνο στα ακιλά που οι συνοδοί τους έχουν άδεια κυνηγίου Ταίχλας με σκύλο, για τον κάθε σκύλο που μεταφέρουν ή χρησιμοποιούν. 3. Απαγορεύεται το κυνήγι της Ταίχλας, με τη συνοδεία σκύλου με τη μέθοδο της παγάνας. 4. Το κυνήγι της Ταίχλας, με τη συνοδεία σκύλου επιτρέπεται μόνο για στατικό κυνήγι και για σκοπούς επαναφοράς.

ΚΥΝΗΓΙ ΦΑΣΣΑΣ - ΤΡΥΓΟΝΙΟΥ

Το κυνήγι επιτρέπεται από την ανατολή μέχρι τη δύση του ηλίου.

ΣΥΜΒΟΛΙΣΜΟΣ	ΟΝΟΜΑΣΙΑ	ΠΕΡΙΓΡΑΦΗ
	Περιοχές Α	Το κυνήγι επιτρέπεται τις Κυριακές από 25/08/2024 μέχρι και τις 15/09/2024 καθώς και τις Τετάρτες από τις 04/09/2024 μέχρι και τις 18/09/2024.
	Περιοχές Β	Το κυνήγι επιτρέπεται τις Κυριακές από 25/08/2024 μέχρι και τις 29/09/2024 καθώς και τις Τετάρτες από 04/09/2024 μέχρι και τις 25/09/2024.
	Περιοχές Γ	Το κυνήγι επιτρέπεται στις 25/08/2024 καθώς και καθημερινά από την 01/09/2024 μέχρι και τις 30/09/2024.
	Περιοχές ΔΑ	Το κυνήγι επιτρέπεται στις 25/08/2024 καθώς και καθημερινά από την 01/09/2024 μέχρι και την 01/11/2024 με τη συνοδεία μέχρι δύο (2) σκύλων.
	Περιοχές ΔΒ	Το κυνήγι επιτρέπεται στις 25/08/2024 καθώς και καθημερινά από την 01/09/2024 μέχρι και την 01/11/2024. (βλ. ΣΗΜΕΙΩΜΑ 1).
		Το κυνήγι επιτρέπεται μόνο κατά την περίοδο κυνηγίου του επιδημιακού θηράματος (Λαγού, Πιρδικας και Φραγκαλλίνας).

ΚΑΤΑΓΓΕΛΕΤΕ ΟΣΟΥΣ ΠΑΡΑΝΟΜΟΥΣ

ΚΥΝΗΓΟΙ,
Αν κατά τις κυνηγετικές σας εξορμήσεις, ανιληφθείτε ασυνεβήτους, να κτυπούν προστατευόμενα είδη, ή να κυνηγούν σε Απαγορευμένες Περιοχές, καταγγείλετε τους με ένα τηλεφώνημα στους ΘΗΡΟΦΥΛΑΚΕΣ ΤΗΣ ΥΠΗΡΕΣΙΑΣ ΘΗΡΑΣ ΚΑΙ ΠΑΝΙΔΑΣ στην επαρχία που κυνηγάτε.

Κεντρικό Γραφείο : 22867786 .
ΛΕΥΚΩΣΙΑ : 22662428 , 99445697 .
ΛΕΜΕΣΟΣ : 25343800 , 99445728 .
ΛΑΡΝΑΚΑ/ΑΜΜΟΧΩΣΤΟΣ : 24805128 , 99634325 , 99542774 .
ΠΑΦΟΣ : 26306211 , 99445679 .
ΑΣΤΥΝΟΜΙΑ : 1414
Ηλεκτρ. Ταχ. : wildlife.thira@cytanet.com.cy
Ιστοσελίδα : www.cypuswildlife.gov.cy
Ο ΚΥΝΗΓΟΣ ΕΙΝΑΙ Ο ΚΑΛΥΤΕΡΟΣ ΠΡΟΣΤΑΤΗΣ ΤΗΣ ΑΓΡΙΑΣ ΖΩΗΣ ΚΑΙ ΤΟΥ ΠΕΡΙΒΑΛΛΟΝΤΟΣ



Ετοιμάστηκε από το Τμήμα Κτηματολογίου και Χωρομετρίας, Ιούλιος 2024.
Ο απαγορευμένος και επιτρεπόμενος κυνήγος καθώς και οι υπόλοιπες πληροφορίες που αφορούν το κυνήγι, δίδονται από την Υπηρεσία Θήρας και Πανίδας.

Το σύστημα τυποποιήθηκε από τη Μόνιμη Επιτροπή Τυποποίησης Γεωγραφικών Ονομάτων.